

# เอกสารแนบ 5

ภาพถ่ายประกอบมาตรการ

## รูปที่ 1 กล่องรับเรื่องราวร้องทุกข์ตามสถานที่ต่างๆ



บริเวณวัดเขาคลองซอ



บริเวณสำนักงานของโครงการ



บริเวณบ้านหนองไ้



บริเวณบ้านปิงตาต้า



บริเวณศาลากลางบ้านหมอมุ่ย

## รูปที่ 2 พื้นที่เว้นไม่ทำเหมืองและสัญลักษณ์







## รูปที่ 3 ป้ายแสดงข้อมูลพื้นที่โครงการ



## รูปที่ 4 แนวต้นไม้เสริมและคันทำนบดินบริเวณขอบแปลงประทานบัตร







รูปที่ 5 ลักษณะหน้าเหมืองปัจจุบัน



รูปที่ 6 การฉีดพรมน้ำบริเวณพื้นที่โครงการ



รูปที่ 7 ระบบป้องกันผลกระทบสิ่งแวดล้อมของโครงการ



อุปกรณ์ปิดคลุมเครื่องจักรขณะไม่ทำงาน



ยังรับหินใหญ่



ยังรับหินใหญ่



สเปรย์ฉีดพรมฝุ่นละออง



กำแพงป้องกันฝุ่นละออง



ฝาคกรอบปลายสายพานลำเลียง

### รูปที่ 8 เส้นทางขนส่งแร่ช่วงทางสาธารณะและพื้นที่โครงการ



เส้นทางหลวงชนบทหมายเลข รย. 3007



เส้นทางสาธารณะก่อนเข้าพื้นที่โครงการ



เส้นทางจากโรงโม่หินถึงทางหลวงหมายเลข รย. 5059



ทางเข้าพื้นที่โครงการ

รูปที่ 9 พื้นที่เก็บกองแร่



รูปที่ 10 บ่อล้างล้อรถบรรทุกแร่



รูปที่ 11 รถเจาะรูระเบิดและรถเจาะย้อยหินใหญ่



รูปที่ 12 การปิดคลุมกระบะรถบรรทุก



### รูปที่ 13 ป้ายเตือนเวลาการใช้วัตถุระเบิดและตารางเวลาระเบิดหินประจำวัน





รูปที่ 14 ระบายน้ำในพื้นที่โครงการ







รูปที่ 15 ป้ายเตือนห้ามทำการล่าสัตว์ เตือนห้ามเข้าใกล้สระน้ำ และระวังผลัดตกพื้นที่ต่างระดับ





รูปที่ 16 ป้ายเตือนระวังรถบรรทุกเข้า-ออก





รูปที่ 17 ป้ายจำกัดความเร็ว





รูปที่ 18 จุดชั่งน้ำหนักบรรทุก



รูปที่ 19 บอร์ดภาพแผนงานด้านความปลอดภัย และกิจกรรมด้านความรับผิดชอบต่อสังคม (CSR)







รูปที่ 20 การติดป้ายชื่อรถบรรทุกของโครงการ



รูปที่ 21 การติดประกาศแผนการประชาสัมพันธ์การทำเหมืองแร่และผลการตรวจวัด



บ้านปึงดาต้า



บ้านหมอมุ่ย



บ้านหนองไร่



วัดเขาคลองของ

## รูปที่ 22 สภาพแวดล้อมของพื้นที่ทำงานที่ถูกสุ่มลักษณะ



น้ำดื่มที่สะอาด



ห้องน้ำ



ถังขยะตามจุดต่างๆ



รูปที่ 23 การสวมใส่อุปกรณ์ป้องกันอันตรายส่วนบุคคล



รูปที่ 24 อุปกรณ์ปฐมพยาบาลเบื้องต้นและยานพาหนะสำหรับลำเลียงผู้ป่วยไปยังโรงพยาบาลในกรณีฉุกเฉิน



ยานพาหนะสำหรับลำเลียงผู้ป่วย




อุปกรณ์ปฐมพยาบาลเบื้องต้น

## รูปที่ 25 กิจกรรมการอบรมให้ความรู้เกี่ยวกับความปลอดภัยในการทำงาน



## รูปที่ 26 การติดบอร์ดประชาสัมพันธ์นโยบายสิ่งแวดล้อม



รูปที่ 27 ค้นทำบนดินกันระหว่างบ่อเหมืองและถนน



รูปที่ 28 การตรวจวัดคุณภาพอากาศ ระหว่างวันที่ 6-9 สิงหาคม 2568



บ้านราษฎร์ทางทิศเหนือ



วัดเขาคลองซ่ง



บ้านริมเส้นทางขนส่งแร่



สำนักงานโรงโม่หินของโครงการ

## รูปที่ 29 การตรวจวัดความเร็วและทิศทางลม ระหว่างวันที่ 6-9 สิงหาคม 2568



สำนักงานโรงโม่หินของโครงการ

## รูปที่ 30 การตรวจวัดระดับเสียง ระหว่างวันที่ 6-9 สิงหาคม 2568



บ้านราษฎรทางทิศเหนือ



วัดเขาคลองซ่ง



บ้านริมเส้นทางขนส่งแร่



สำนักงานโรงโม่หินของโครงการ

## รูปที่ 31 การตรวจวัดค่าความสั่นสะเทือน ในวันที่ 7 สิงหาคม 2568



ขอบแปลงประทานบัตร



บ้านราษฎรทางทิศเหนือ



วัดเขาคลองซ่ง

รูปที่ 32 การเก็บตัวอย่างน้ำผิวดิน ในวันที่ 9 สิงหาคม 2568



บ่อ Sump ของโครงการ

รูปที่ 33 การเก็บตัวอย่างน้ำใต้ดิน ในวันที่ 9 สิงหาคม 2568



บ่อบาดาลบ้านเขาคลองซอ

รูปที่ 34 ดำเนินการสอบถามความคิดเห็นประชาชนสำหรับผลกระทบจากการทำเหมืองต่อระดับน้ำใต้ดินชุมชน





เพื่อให้ประกอบรายงานโครงการเหมืองแร่ ของบริษัท ตีลาธาร จำกัด  
 ประทานบัตรที่ 31024/16461